

**1. LISTA DO PATRIMÔNIO ATUALIZADO NO ATUAL EXERCÍCIO**

<b>DESIGNAÇÃO   ENDEREÇO</b>	<b>ÁREA</b>	<b>DATA DA EXECUÇÃO</b>	<b>DATA DA ATUALIZAÇÃO</b>
01 – IGREJA NOSSA SENHORA APARECIDA Vila dos Coqueiros	ÁREA 3	Abril/2010 (Exercício 2012)	Setembro/2020 (Exercício 2022)
02 – ESCOLA MUNICIPAL ALONSO DE MORAES Vila dos Coqueiros	ÁREA 3	Abril/2010 (Exercício 2012)	Setembro/2020 (Exercício 2022)
03 – CEMITÉRIO VILA COQUEIROS Vila dos Coqueiros	ÁREA 3	Abril/2010 (Exercício 2012)	Setembro/2020 (Exercício 2022)
04 – RESIDÊNCIA FAZENDA LAJEADO Zona Rural há 5 km da sede	ÁREA 3	Abril/2010 (Exercício 2012)	Setembro/2020 (Exercício 2022)
05 – RODA DE FIAR Zona Rural há 5 km da sede	ÁREA 3	Abril/2010 (Exercício 2012)	Setembro/2020 (Exercício 2022)
06 – RESIDÊNCIA FAZENDA MAIA DALTA Heloisa Ribeiro Otoni de Faria e Nelson Ferreira de Faria Zona Rural há 6 km da sede	ÁREA 3	Abril/2010 (Exercício 2012)	Setembro/2020 (Exercício 2022)
07 – RESIDÊNCIA FAZENDA MAIA DALTA José Ferreira de Faria e Odete Ferreira de Faria Zona Rural há 7 km da sede	ÁREA 3	Abril/2010 (Exercício 2012)	Setembro/2020 (Exercício 2022)
08 – RAPADURA Fazenda Maia Dalta – Heloisa Ribeiro Otoni de Faria Zona Rural há 7 km da sede	ÁREA 3	Abril/2010 (Exercício 2012)	Setembro/2020 (Exercício 2022)
09 – RESIDÊNCIA DA FAZENDA CEDRO GRANDE Zona Rural há 12 km da sede	ÁREA 3	Abril/2010 (Exercício 2012)	Setembro/2020 (Exercício 2022)

## 2. PATRIMONIO PROTEGIDO NO MUNICÍPIO

### 2.1. PATRIMÔNIO PROTEGIDO POR TOMBAMENTO

MUNICIPAL		
FOTO	DESIGNAÇÃO   ENDEREÇO	CATEGORIA
	<b>1. Coletânea de Fotos Arquivadas na Prefeitura</b> Rua dez, s/n°. Centro	BM
	<b>DOCUMENTAÇÃO   DATA   APROVAÇÃO</b>	INVENTARIADO
	Decreto de tombamento n°: 19/06 Data do tombamento: 12/04/2006 Dossiê enviado ao IEPHA/MG em: 2006 e 2007 Aprovado: SIM	SIM
FOTO	DESIGNAÇÃO   ENDEREÇO	CATEGORIA
	<b>1. Capela São Bom Jesus da Lapa</b> Avenida vinte e três, n° 670	BI
	<b>DOCUMENTAÇÃO   DATA   APROVAÇÃO</b>	INVENTARIADO
	Decreto de tombamento n°: 20/08 Data do tombamento: 11/03/2008 Dossiê enviado ao IEPHA/MG em: 2008 Aprovado: SIM	SIM
FOTO	DESIGNAÇÃO   ENDEREÇO	CATEGORIA
	<b>1. Conjunto Paisagístico Córrego do Lageado</b>	CP
	<b>DOCUMENTAÇÃO   DATA   APROVAÇÃO</b>	INVENTARIADO
	Decreto de tombamento n°: Data do tombamento: 15/01/2011 Dossiê enviado ao IEPHA/MG em: 2011 Aprovado: SIM	SIM
ESTADUAL	Não possui bens tombados para o nível Estadual.	
FEDERAL	Não possui bens tombados para o nível Federal.	



## 2.2. PATRIMÔNIO INVENTARIADO PELO MUNICÍPIO

### EXERCÍCIO 2009


#### ESTRUTURAS ARQUITETÔNICAS E URBANÍSTICAS (BI)

FOTO	DESIGNAÇÃO   ENDEREÇO	EXERCÍCIO DE ATUALIZAÇÃO	ÁREA
	1-Capelinha de São Bom Jesus da Lapa Avenida 23, s/n. Centro	2018	ÁREA 1 – SEÇÃO A
	2-Parque de Exposições Homero Santos Rua 14, s/n. Centro	2018	ÁREA 1 – SEÇÃO A
	3-Abrigo Jerônimo de Paula Assunção Rua 10, s/n. Centro	2018	ÁREA 1 – SEÇÃO A
	4-Ginásio Poliesportivo João Eterno de Oliveira Avenida do Contorno, Pça. Jácomo Agrelli	2018	ÁREA 1 – SEÇÃO A
	8-Autoescola Frutal Avenida 13 (esq. Rua 12) n° 654. Centro	2018	ÁREA 1 – SEÇÃO A

#### BENS MÓVEIS E INTEGRADOS (BM | BIN)

FOTO	DESIGNAÇÃO   ENDEREÇO	EXERCÍCIO DE ATUALIZAÇÃO	ÁREA
	10-Sino da Capelinha de São Bom Jesus da Lapa Avenida 23, s/n. Centro Acervo da Capela de São Bom Jesus da Lapa	2018	ÁREA 1 – SEÇÃO A
	11-Imaginária de São Bom Jesus da Lapa Avenida 23, s/n. Centro Acervo da Capelinha de São Bom Jesus da Lapa	2018	ÁREA 1 – SEÇÃO A


**CONJUNTOS PAISAGÍSTICOS (CP)**

FOTO	DESIGNAÇÃO   ENDEREÇO	EXERCÍCIO DE ATUALIZAÇÃO	ÁREA
	17-Córrego Lageado O córrego percorre a área central e urbana	2018	ÁREA 1 – SEÇÃO A

**BEM IMATERIAL (IMA)**

FOTO	DESIGNAÇÃO   ENDEREÇO	EXERCÍCIO DE ATUALIZAÇÃO	ÁREA
	18-Expoita Parque de Exposições Homero Santos	2018	ÁREA 1 – SEÇÃO A
	20-Oficina de Bordados Centro de Referência da Assistência Social	2018	ÁREA 1 – SEÇÃO A
	21-Oficina de Pintura em Tecidos Centro de Referência da Assistência Social	2018	ÁREA 1 – SEÇÃO A
	22-D. Julieta Ferreira de Queiroz Avenida 17, nº 999, B. Centro	2018	ÁREA 1 – SEÇÃO A

**EXERCÍCIO 2010****ESTRUTURAS ARQUITETÔNICAS E URBANÍSTICAS (BI)**



FOTO	DESIGNAÇÃO   ENDEREÇO	EXERCÍCIO DE ATUALIZAÇÃO	ÁREA
	1-Igreja Matriz de Santo Antônio Praça da Matriz, s/n. Centro	2019	ÁREA 1 – SEÇÃO B
	2-Hotel Santo Antônio Avenida 11, 424, esq. Rua 8. Centro	2019	ÁREA 1 – SEÇÃO B
	3-Residência de D. Najla Jabur Maluf Avenida 11, 423, esq. Rua 8. Centro	2019	ÁREA 1 – SEÇÃO B

**BENS MÓVEIS E INTEGRADOS (BM | BIN)**


FOTO	DESIGNAÇÃO   ENDEREÇO	EXERCÍCIO DE ATUALIZAÇÃO	ÁREA
	4-Vitrais da igreja Matriz de Santo Antônio Praça da Matriz, s/n. Centro / Paróquia de Santo Antônio de Itapagipe	2019	ÁREA 1 – SEÇÃO B
	5-Cristaleira Avenida 11, 423, esq. Rua 8. Centro Sra. Najla Jabur Maluf	2019	ÁREA 1 – SEÇÃO B

	6-Imagem de São Sebastião Praça da Matriz, s/n. Centro Paróquia de Santo Antônio de Itapagipe	2019	ÁREA 1 – SEÇÃO B
	7-Imagem de Santo Antônio Praça da Matriz, s/n. Centro Paróquia de Santo Antônio de Itapagipe	2019	ÁREA 1 – SEÇÃO B
	8-Imagem de Bronze de Santo Antônio Praça da Matriz, s/n. Centro Paróquia de Santo Antônio de Itapagipe	2019	ÁREA 1 – SEÇÃO B


#### BENS ARQUIVÍSTICOS (ARQ)

FOTO	DESIGNAÇÃO   ENDEREÇO	EXERCÍCIO DE ATUALIZAÇÃO	ÁREA
	9-Coleção documental de Maria Garcia de Queiroz Rua 8, número 1087, Centro Maria Garcia de Queiroz	2020	ÁREA 1 – SEÇÃO B
	10-Tabelionato de Notas Avenida 5, número 301, Centro	2020	ÁREA 1 – SEÇÃO B
	11-Cartório de Paz e Anexo Rua 8, número 1061, Centro	2020	ÁREA 1 – SEÇÃO B

**CONJUNTOS PAISAGÍSTICOS (CP)**

FOTO	DESIGNAÇÃO   ENDEREÇO	EXERCÍCIO DE ATUALIZAÇÃO	ÁREA
	12-Praça da Matriz AV. 7 e 9 e ruas 8 e 10, Centro	2020	ÁREA 1 – SEÇÃO B

**BEM IMATERIAL (IMA)**

FOTO	DESIGNAÇÃO   ENDEREÇO	EXERCÍCIO DE ATUALIZAÇÃO	ÁREA
	15-Arraiá do Lageado Área urbana	2020	ÁREA 1 – SEÇÃO B


**EXERCÍCIO 2011****ESTRUTURAS ARQUITETÔNICAS E URBANÍSTICAS (BI)**

FOTO	DESIGNAÇÃO   ENDEREÇO	EXERCÍCIO DE ATUALIZAÇÃO	ÁREA
	1-Fazenda Córrego Fundo 6 km ao leste da sede, s/nº	2021	ÁREA 2
	2-Sede da Fazenda Bom Jardim À aproximadamente 10km da sede acessada pela estrada de “Belo Chagas”	2021	ÁREA 2
	3-Fazenda Bom Jardim 11 km a nordeste da sede, s/nº	2021	ÁREA 2
	5-Fazenda Fortaleza de Baixo 45 km da sede na estrada que liga para Campina Verde	2021	ÁREA 2
	6-Capela do Divino Pai Eterno de Santo Antônio da Fazenda Fortaleza de Baixo 45 km da sede na estrada que liga para Campina Verde	2021	ÁREA 2



**BENS MÓVEIS E INTEGRADOS (BM | BIN)**

FOTO	DESIGNAÇÃO   ENDEREÇO	EXERCÍCIO DE ATUALIZAÇÃO	ÁREA
	7-Monjolo Fazenda Bom Jardim	2021	ÁREA 2
	8-Roda D'água Fazenda Bom Jardim	2021	ÁREA 2
	9- Monjolo Fazenda Fortaleza de Baixo	2021	ÁREA 2
	10-Serralheria Movida à Água Fazenda Fortaleza de Baixo	2021	ÁREA 2







**CONJUNTOS PAISAGÍSTICOS (CP)**

FOTO	DESIGNAÇÃO   ENDEREÇO	EXERCÍCIO DE ATUALIZAÇÃO	ÁREA
	14-Cachoeira da Ponte	2021	ÁREA 2



**EXERCÍCIO 2012****ESTRUTURAS ARQUITETÔNICAS E URBANÍSTICAS (BI)**

FOTO	DESIGNAÇÃO   ENDEREÇO	EXERCÍCIO DE ATUALIZAÇÃO	ÁREA
	1-Residência de Izabel Leonel do Carmo e Adevonir Joaquim do Carmo 7 Km da sede	2022	ÁREA 3
	2-Residência de Heloisa Ribeiro Otoni de Faria e Nelson Ferreira de Faria 10 Km da sede	2022	ÁREA 3




	3-Residência de João Ferreira de Faria e Iolanda Queiroz da Cunha 11 Km da sede		ÁREA 3
	4-Residência de José Ferreira de Faria e Odete Ferreira de Faria 12 Km da sede	2022	ÁREA 3
	5-Residência de Anermeso José de Barros e Cecília Aparecida da Cunha 12 Km da sede	2022	ÁREA 3
	6-Cemitério Vila Coqueiros Avenida Um, s/nº - Vila dos Coqueiros	2022	ÁREA 3
	7-Escola Municipal Alonso de Moraes Andrade Rua sete esquina com Avenida dois – Vila dos Coqueiros	2022	ÁREA 3
	8-Igreja Nossa Senhora Aparecida Rua sete esquina com Avenida dois – Vila dos Coqueiros	2022	ÁREA 3




#### BENS MÓVEIS E INTEGRADOS (BM | BIN)

FOTO	DESIGNAÇÃO   ENDEREÇO	EXERCÍCIO DE ATUALIZAÇÃO	ÁREA
	10-Roda de fiar Izabel Leonel do Carmo 7 Km da sede	2022	ÁREA 3
	11-Carda Iolanda Queiroz da Cunha 11 Km da sede		ÁREA 3



**BEM IMATERIAL (IMA)**

FOTO	DESIGNAÇÃO   ENDEREÇO	EXERCÍCIO DE ATUALIZAÇÃO	ÁREA
	16-Rapadura Heloisa Ribeiro Otoni de Faria 10 Km da sede	2022	ÁREA 3

**EXERCÍCIO 2013****ESTRUTURAS ARQUITETÔNICAS E URBANÍSTICAS (BI)**

	DESIGNAÇÃO   ENDEREÇO	EXERCÍCIO DE ATUALIZAÇÃO	ÁREA
	1-Fazenda Córrego Fundo		ÁREA 2
	2-Residência Particular / Heloisa Ribeiro Otoni de Faria e Nelson Ferreira de Faria		ÁREA 3
	3-Residência Particular José Joaquim	2013	ÁREA 01 – SEÇÃO A
	4-Biblioteca Municipal Echson Nunes Rua 10, nº 863 centro.	2020	ÁREA 01 – SEÇÃO B
	5-Capela do cemitério. Rua 6, s/n	2018	ÁREA 01 – SEÇÃO A
	6-Capela de Santos Reis Av. 25. Jardim Castro	2020	ÁREA 01 – SEÇÃO B
	7-Vila Olímpica Rua 10, ° 100, centro	2018	ÁREA 01 – SEÇÃO B
	8-Escola Municipal Gil Brasileiro Rua 10, ° 100, centro	2020	ÁREA 01 – SEÇÃO B

**BENS MÓVEIS E INTEGRADOS (BM | BIN)**

FOTO	DESIGNAÇÃO   ENDEREÇO	EXERCÍCIO DE ATUALIZAÇÃO	ÁREA
	9-Monjolo da fazenda Bom Jardim		ÁREA 2
	10-Panela de ferro Av 5, nº 243, Centro	2020	ÁREA 01 – SEÇÃO B

**BEM IMATERIAL (IMA)**


FOTO	DESIGNAÇÃO   ENDEREÇO	EXERCÍCIO DE ATUALIZAÇÃO	ÁREA
	11-Mangueira	2018	ÁREA 01 – SEÇÃO A
	12-Fanfara Municipal	2018	ÁREA 01 – SEÇÃO A
	13-Festa de Santos Reis	2020	ÁREA 01 – SEÇÃO B
	14-Conto do Túmulo Acorrentado	2018	ÁREA 01 – SEÇÃO A

### 2.3. REGISTROS DOCUMENTAIS


#### BEM IMATERIAL (IMA)


FOTO	DESIGNAÇÃO   ENDEREÇO	EXERCÍCIO DA ÚLTIMA ATUALIZAÇÃO	ÁREA
	13-D. Isoldina Sra. Isoldina Ferreira de Lima Avenida. 9, 283. Centro	2020	ÁREA 1 – SEÇÃO B
	14-Seu Miguel Sr. Miguel Longinhos de Queiroz Avenida 5, 236. Centro	2020	ÁREA 1 – SEÇÃO B

#### ESTRUTURAS ARQUITETÔNICAS E URBANÍSTICAS (BI)



FOTO	DESIGNAÇÃO   ENDEREÇO	EXERCÍCIO DA ÚLTIMA ATUALIZAÇÃO	ÁREA
	4-Capela Nossa Senhora Aparecida 22 KM da Sede na Região das Três Barras	2011	ÁREA 2

#### BENS MÓVEIS E INTEGRADOS (BM | BIN)




FOTO	DESIGNAÇÃO   ENDEREÇO	EXERCÍCIO DA ÚLTIMA ATUALIZAÇÃO	ÁREA
	11-Roda de Fiar ou Roca de Fiar Fazenda Córrego Fundo	2011	ÁREA 2



	12-Telefone de Parede Fazenda Córrego Fundo	2011	ÁREA 2
---	--	------	--------

#### CONJUNTOS PAISAGÍSTICOS (CP)

FOTO	DESIGNAÇÃO   ENDEREÇO	EXERCÍCIO DA ÚLTIMA ATUALIZAÇÃO	ÁREA
	13-Cachoeira do Lajão	2011	ÁREA 2
	15-Cachoeira do Boqueirão	2011	ÁREA 2

#### BENS MÓVEIS E INTEGRADOS (BM | BIN)

FOTO	DESIGNAÇÃO   ENDEREÇO	EXERCÍCIO DA ÚLTIMA ATUALIZAÇÃO	ÁREA
	9-Colcha Izabel Leonel do Carmo 7 Km da sede	2012	ÁREA 3
	12-Baú para guarda de roupa Ivani Carneiro Queiroz Machado Avenida dois, s/nº - Vila dos Coqueiros	2012	ÁREA 3
	13-Carda Ivani Carneiro Queiroz Machado Avenida dois, s/nº - Vila dos Coqueiros	2012	ÁREA 3

	<p>14-Máquina de Costura  Ivani Carneiro Queiroz  Machado  Avenida dois, s/nº - Vila dos  Coqueiros</p>	<p>2012</p>	<p>ÁREA 3</p>
	<p>15-Cédula do padrão cruzeiro  Ivani Carneiro Queiroz  Machado  Avenida dois, s/nº - Vila dos  Coqueiros</p>	<p>2012</p>	<p>ÁREA 3</p>