

1. PATRIMÔNIO PROTEGIDO NO MUNICÍPIO

1.1. PATRIMÔNIO PROTEGIDO POR TOMBAMENTO

MUNICIPAL		
FOTO	DESIGNAÇÃO ENDEREÇO	CATEGORIA
	1. COLETÂNEA DE FOTOS ARQUIVADAS NA PREFEITURA Rua dez, s/n°. Centro	BM
	DOCUMENTAÇÃO DATA APROVAÇÃO Decreto de tombamento n°: 19/06 Data do tombamento: 12/04/2006 Dossiê enviado ao IEPHA/MG em: 2006 e 2007 Aprovado: SIM	INVENTARIADO
		SIM
	2. CAPELA SÃO BOM JESUS DA LAPA Avenida vinte e três, n° 670	BI
	DOCUMENTAÇÃO DATA APROVAÇÃO Decreto de tombamento n°: 20/08 Data do tombamento: 11/03/2008 Dossiê enviado ao IEPHA/MG em: 2008 Aprovado: SIM	INVENTARIADO
		SIM
	3. CONJUNTO PAISAGÍSTICO Córrego DO LAGEADO	CP
	DOCUMENTAÇÃO DATA APROVAÇÃO Decreto de tombamento n°: 140/2010 Data do tombamento: 15/01/2011 Dossiê enviado ao IEPHA/MG em: 2011 Aprovado: SIM	INVENTARIADO
		SIM
ESTADUAL	Não possui bens tombados para o nível Estadual.	
FEDERAL	Não possui bens tombados para o nível Federal.	

1.2. PATRIMÔNIO PROTEGIDO POR REGISTRO

MUNICIPAL

FOTO	DESIGNAÇÃO ENDEREÇO	
	1. ARRAIAL DO LAGEADO	
	CATEGORIA	INVENTARIADO
	Celebrações	SIM

ESTADUAL

FOTO	DESIGNAÇÃO ENDEREÇO	
	2. FOLIAS DE MINAS	
	CATEGORIA	INVENTARIADO
	Formas de Expressão	SIM
	3. VIOLAS DE MINAS	
	CATEGORIA	INVENTARIADO
	Formas de Expressão	NÃO

FEDERAL

Não possui bens registrados para o nível Federal.


1.3. PATRIMÔNIO INVENTARIADO PELO MUNICÍPIO


EXERCÍCIO 2009

ESTRUTURAS ARQUITETÔNICAS E URBANÍSTICAS (BI)


FOTO	DESIGNAÇÃO ENDEREÇO	EXERCÍCIO DE ATUALIZAÇÃO	ÁREA
	1. CAPELINHA DE SÃO BOM JESUS DA LAPA Avenida 23, s/n. Centro	2018	ÁREA 1 – SEÇÃO A
	2. PARQUE DE EXPOSIÇÕES HOMERO SANTOS Rua 14, s/n. Centro	2018 2024	ÁREA 1 – SEÇÃO A
	3. ABRIGO JERÔNIMO DE PAULA ASSUNÇÃO Rua 10, s/n. Centro	2018 2024	ÁREA 1 – SEÇÃO A
	4. GINÁSIO POLIESPORTIVO JOÃO ETERNO DE OLIVEIRA Avenida do Contorno, Pça. Jácomo Agrelli	2018 2024	ÁREA 1 – SEÇÃO A
	5. AUTOESCOLA FRUTAL Avenida 13 (esq. Rua 12) n° 654. Centro	2018	ÁREA 1 – SEÇÃO A

BENS MÓVEIS E INTEGRADOS (BM | BIN)

FOTO	DESIGNAÇÃO ENDEREÇO	EXERCÍCIO DE ATUALIZAÇÃO	ÁREA
	6. SINO DA CAPELINHA DE SÃO BOM JESUS DA LAPA Avenida 23, s/n. Centro Acervo da Capela de São Bom Jesus da Lapa	2018	ÁREA 1 – SEÇÃO A

	<p>7. IMAGINÁRIA DE SÃO BOM JESUS DA LAPA Avenida 23, s/n. Centro Acervo da Capelinha de São Bom Jesus da Lapa</p>	<p>2018 2024</p>	<p>ÁREA 1 – SEÇÃO A</p>
---	---	----------------------	-------------------------

CONJUNTOS PAISAGÍSTICOS (CP)

FOTO	DESIGNAÇÃO ENDEREÇO	EXERCÍCIO DE ATUALIZAÇÃO	ÁREA
	<p>8. CÓRREGO LAGEADO O córrego percorre a área central e urbana</p>	<p>2018</p>	<p>ÁREA 1 – SEÇÃO A</p>

BEM IMATERIAL (IMA)

FOTO	DESIGNAÇÃO ENDEREÇO	EXERCÍCIO DE ATUALIZAÇÃO	ÁREA
	<p>9. EXPOITA Parque de Exposições Homero Santos</p>	<p>2018 2024</p>	<p>ÁREA 1 – SEÇÃO A</p>
	<p>10. OFICINA DE BORDADOS Centro de Referência da Assistência Social</p>	<p>2018</p>	<p>ÁREA 1 – SEÇÃO A</p>
	<p>11. OFICINA DE PINTURA EM TECIDOS Centro de Referência da Assistência Social</p>	<p>2018</p>	<p>ÁREA 1 – SEÇÃO A</p>
	<p>12. D. JULIETA FERREIRA DE QUEIROZ Avenida 17, nº 999, B. Centro</p>	<p>2018</p>	<p>ÁREA 1 – SEÇÃO A</p>







EXERCÍCIO 2010

ESTRUTURAS ARQUITETÔNICAS E URBANÍSTICAS (BI)

FOTO	DESIGNAÇÃO ENDEREÇO	EXERCÍCIO DE ATUALIZAÇÃO	ÁREA
	13. IGREJA MATRIZ DE SANTO ANTÔNIO Praça da Matriz, s/n. Centro	2019	ÁREA 1 – SEÇÃO B
	14. HOTEL SANTO ANTÔNIO Avenida 11, 424, esq. Rua 8. Centro	2019	ÁREA 1 – SEÇÃO B
	15. RESIDÊNCIA DE D. NAJLA JABUR MALUF Avenida 11, 423, esq. Rua 8. Centro	2019	ÁREA 1 – SEÇÃO B

BENS MÓVEIS E INTEGRADOS (BM | BIN)


FOTO	DESIGNAÇÃO ENDEREÇO	EXERCÍCIO DE ATUALIZAÇÃO	ÁREA
	16. VITRAIS DA IGREJA MATRIZ DE SANTO ANTÔNIO Praça da Matriz, s/n. Centro / Paróquia de Santo Antônio de Itapagipe	2019 2024	ÁREA 1 – SEÇÃO B
	17. CRISTALEIRA Avenida 11, 423, esq. Rua 8. Centro Sra. Najla Jabur Maluf	2019	ÁREA 1 – SEÇÃO B

	<p>18. IMAGEM DE SÃO SEBASTIÃO Praça da Matriz, s/n. Centro Paróquia de Santo Antônio de Itapagipe</p>	<p>2019</p>	<p>ÁREA 1 – SEÇÃO B</p>
	<p>19. IMAGEM DE SANTO ANTÔNIO Praça da Matriz, s/n. Centro Paróquia de Santo Antônio de Itapagipe</p>	<p>2019</p>	<p>ÁREA 1 – SEÇÃO B</p>
	<p>20. IMAGEM DE BRONZE DE SANTO ANTÔNIO Praça da Matriz, s/n. Centro Paróquia de Santo Antônio de Itapagipe</p>	<p>2019 2024</p>	<p>ÁREA 1 – SEÇÃO B</p>
	<p>21. COLEÇÃO DOCUMENTAL DE MARIA GARCIA DE QUEIROZ Rua 8, número 1087, Centro Maria Garcia de Queiroz</p>	<p>2020</p>	<p>ÁREA 1 – SEÇÃO B</p>
	<p>22. TABELIONATO DE NOTAS Avenida 5, número 301, Centro</p>	<p>2020</p>	<p>ÁREA 1 – SEÇÃO B</p>
	<p>23. CARTÓRIO DE PAZ E ANEXO Rua 8, número 1061, Centro</p>	<p>2020</p>	<p>ÁREA 1 – SEÇÃO B</p>

CONJUNTOS PAISAGÍSTICOS (CP)

FOTO	DESIGNAÇÃO ENDEREÇO	EXERCÍCIO DE ATUALIZAÇÃO	ÁREA
	24. PRAÇA DA MATRIZ Av. 7 e 9 e ruas 8 e 10, Centro	2020 2024	ÁREA 1 – SEÇÃO B


BEM IMATERIAL (IMA)

FOTO	DESIGNAÇÃO ENDEREÇO	EXERCÍCIO DE ATUALIZAÇÃO	ÁREA
	25. ARRAIÁ DO LAGEADO Área urbana	2020	ÁREA 1 – SEÇÃO B

EXERCÍCIO 2011

ESTRUTURAS ARQUITETÔNICAS E URBANÍSTICAS (BI)


FOTO	DESIGNAÇÃO ENDEREÇO	EXERCÍCIO DE ATUALIZAÇÃO	ÁREA
	26. FAZENDA CÓRREGO FUNDO 6 km ao leste da sede, s/nº	2021	ÁREA 2
	27. SEDE DA FAZENDA BOM JARDIM À aproximadamente 10km da sede acessada pela estrada de “Belo Chagas”	2021	ÁREA 2
	28. FAZENDA BOM JARDIM 11 km a nordeste da sede, s/nº	2021	ÁREA 2
	29. FAZENDA FORTALEZA DE BAIXO 45 km da sede na estrada que liga para Campina Verde	2021	ÁREA 2

	<p>30. CAPELA DO DIVINO PAI ETERNO DE SANTO ANTÔNIO DA FAZENDA FORTALEZA DE BAIXO 45 km da sede na estrada que liga para Campina Verde</p>	<p>2021</p>	<p>ÁREA 2</p>
---	---	-------------	---------------

BENS MÓVEIS E INTEGRADOS (BM | BIN)









FOTO	DESIGNAÇÃO ENDEREÇO	EXERCÍCIO DE ATUALIZAÇÃO	ÁREA
	<p>31. MONJOLO Fazenda Bom Jardim</p>	<p>2021</p>	<p>ÁREA 2</p>
	<p>32. RODA D'ÁGUA Fazenda Bom Jardim</p>	<p>2021</p>	<p>ÁREA 2</p>
	<p>33. MONJOLO Fazenda Fortaleza de Baixo</p>	<p>2021</p>	<p>ÁREA 2</p>
	<p>34. SERRALHERIA MOVIDA À ÁGUA Fazenda Fortaleza de Baixo</p>	<p>2021</p>	<p>ÁREA 2</p>

CONJUNTOS PAISAGÍSTICOS (CP)



FOTO	DESIGNAÇÃO ENDEREÇO	EXERCÍCIO DE ATUALIZAÇÃO	ÁREA
	<p>35. CACHOEIRA DA PONTE</p>	<p>2021</p>	<p>ÁREA 2</p>

EXERCÍCIO 2012

ESTRUTURAS ARQUITETÔNICAS E URBANÍSTICAS (BI)

FOTO	DESIGNAÇÃO ENDEREÇO	EXERCÍCIO DE ATUALIZAÇÃO	ÁREA
	36. RESIDÊNCIA DE IZABEL LEONEL DO CARMO E ADEVONIR JOAQUIM DO CARMO 7 Km da sede	2022	ÁREA 3
	37. RESIDÊNCIA DE HELOISA RIBEIRO OTONI DE FARIA E NELSON FERREIRA DE FARIA 10 Km da sede	2022	ÁREA 3
	38. RESIDÊNCIA FAZENDA MAIA DALTA 11 Km da sede	2023	ÁREA 3
	39. RESIDÊNCIA DE JOSÉ FERREIRA DE FARIA E ODETE FERREIRA DE FARIA 12 Km da sede	2022	ÁREA 3
	40. RESIDÊNCIA DE ANERMESO JOSÉ DE BARROS E CECÍLIA APARECIDA DA CUNHA 12 Km da sede	2022	ÁREA 3
	41. CEMITÉRIO VILA COQUEIROS Avenida Um, s/nº - Vila dos Coqueiros	2022	ÁREA 3
	42. ESCOLA MUNICIPAL ALONSO DE MORAES ANDRADE Rua sete esquina com Avenida dois – Vila dos Coqueiros	2022	ÁREA 3
	43. IGREJA NOSSA SENHORA APARECIDA Rua sete esquina com Avenida dois – Vila dos Coqueiros	2022	ÁREA 3

BENS MÓVEIS E INTEGRADOS (BM | BIN)

FOTO	DESIGNAÇÃO ENDEREÇO	EXERCÍCIO DE ATUALIZAÇÃO	ÁREA
	44. RODA DE FIAR Izabel Leonel do Carmo 7 Km da sede	2022	ÁREA 3
	45. CARDA Iolanda Queiroz da Cunha 11 Km da sede	2023	ÁREA 3

BEM IMATERIAL (IMA)

FOTO	DESIGNAÇÃO ENDEREÇO	EXERCÍCIO DE ATUALIZAÇÃO	ÁREA
	46. RAPADURA Heloisa Ribeiro Otoni de Faria 10 Km da sede	2022	ÁREA 3

EXERCÍCIO 2013

ESTRUTURAS ARQUITETÔNICAS E URBANÍSTICAS (BI)

	DESIGNAÇÃO ENDEREÇO	EXERCÍCIO DE ATUALIZAÇÃO	ÁREA
	47. FAZENDA CÓRREGO FUNDO		ÁREA 2
	48. RESIDÊNCIA PARTICULAR JOSÉ JOAQUIM	2013	ÁREA 01 – SEÇÃO A
	49. BIBLIOTECA MUNICIPAL ECHSON NUNES Rua 10, nº 863 centro.	2020	ÁREA 01 – SEÇÃO B
	50. CAPELA DO CEMITÉRIO Rua 6, s/n	2018	ÁREA 01 – SEÇÃO A
	51. CAPELA DE SANTOS REIS Av. 25. Jardim Castro	2020	ÁREA 01 – SEÇÃO B

	52. VILA OLÍMPICA Rua 10, ° 100, centro	2018	ÁREA 01 – SEÇÃO B
	53. ESCOLA MUNICIPAL GIL BRASILEIRO Rua 10, ° 100, centro	2020	ÁREA 01 – SEÇÃO B

BENS MÓVEIS E INTEGRADOS (BM | BIN)

FOTO	DESIGNAÇÃO ENDEREÇO	EXERCÍCIO DE ATUALIZAÇÃO	ÁREA
	54. MONJOLO DA FAZENDA BOM JARDIM	2023	ÁREA 2
	55. PANELA DE FERRO Av 5, nº 243, Centro	2020	ÁREA 01 – SEÇÃO B

BEM IMATERIAL (IMA)

FOTO	DESIGNAÇÃO ENDEREÇO	EXERCÍCIO DE ATUALIZAÇÃO	ÁREA
	56. MANGUEIRA	2018	ÁREA 01 – SEÇÃO A
	57. FANFARA MUNICIPAL	2018	ÁREA 01 – SEÇÃO A
	58. FESTA DE SANTOS REIS	2020	ÁREA 01 – SEÇÃO B
	59. CONTO DO TÚMULO ACORRENTADO	2018	ÁREA 01 – SEÇÃO A

EXERCÍCIO 2023

BENS MÓVEIS E INTEGRADOS (BM | BIN)


FOTO	DESIGNAÇÃO ENDEREÇO	EXERCÍCIO DE ATUALIZAÇÃO	ÁREA
	60. PUNHAIS USADOS NA REVOLUÇÃO CONSTITUCIONALISTA DE 1932 Rua Dez, nº 565 - Centro		ÁREA 1 – SEÇÃO A
	61. TEAR DA SENHORA ALAÍDE FRANCISCA DE ASSUNÇÃO Rua Dez, nº 565 - Centro		ÁREA 1 – SEÇÃO A
	62. VIOLÃO DO SENHOR GENIL FERREIRA Rua Dez, nº 565 - Centro		ÁREA 1 – SEÇÃO A

1.4. REGISTROS DOCUMENTAIS

BEM IMATERIAL (IMA)

FOTO	DESIGNAÇÃO ENDEREÇO	EXERCÍCIO DA ÚLTIMA ATUALIZAÇÃO	ÁREA
	63. D. ISOLDINA Sra. Isoldina Ferreira de Lima Avenida. 9, 283. Centro	2020	ÁREA 1 – SEÇÃO B
	64. SEU MIGUEL Sr. Miguel Longuinhos de Queiroz Avenida 5, 236. Centro	2020	ÁREA 1 – SEÇÃO B


ESTRUTURAS ARQUITETÔNICAS E URBANÍSTICAS (BI)

FOTO	DESIGNAÇÃO ENDEREÇO	EXERCÍCIO DA ÚLTIMA ATUALIZAÇÃO	ÁREA
	65. CAPELA NOSSA SENHORA APARECIDA 22 Km da Sede na Região das Três Barras	2011	ÁREA 2
	66. RESIDÊNCIA PARTICULAR Heloisa Ribeiro Otoni de Faria e Nelson Ferreira de Faria	2013	ÁREA 3

BENS MÓVEIS E INTEGRADOS (BM | BIN)

FOTO	DESIGNAÇÃO ENDEREÇO	EXERCÍCIO DA ÚLTIMA ATUALIZAÇÃO	ÁREA
	67. RODA DE FIAR OU ROCA DE FIAR Fazenda Córrego Fundo	2011	ÁREA 2
	68. TELEFONE DE PAREDE Fazenda Córrego Fundo	2011	ÁREA 2

CONJUNTOS PAISAGÍSTICOS (CP)


FOTO	DESIGNAÇÃO ENDEREÇO	EXERCÍCIO DA ÚLTIMA ATUALIZAÇÃO	ÁREA
	69. CACHOEIRA DO LAJÃO	2011	ÁREA 2
	70. CACHOEIRA DO BOQUEIRÃO	2011	ÁREA 2

BENS MÓVEIS E INTEGRADOS (BM | BIN)

FOTO	DESIGNAÇÃO ENDEREÇO	EXERCÍCIO DA ÚLTIMA ATUALIZAÇÃO	ÁREA
	<p>71. COLCHA Izabel Leonel do Carmo 7 Km da sede</p>	2012	ÁREA 3
	<p>72. BAÚ PARA GUARDA DE ROUPA Ivani Carneiro Queiroz Machado Avenida dois, s/nº - Vila dos Coqueiros</p>	2012	ÁREA 3
	<p>73. CARDA Ivani Carneiro Queiroz Machado Avenida dois, s/nº - Vila dos Coqueiros</p>	2012	ÁREA 3
	<p>74. MÁQUINA DE COSTURA Ivani Carneiro Queiroz Machado Avenida dois, s/nº - Vila dos Coqueiros</p>	2012	ÁREA 3
	<p>75. CÉDULA DO PADRÃO CRUZEIRO Ivani Carneiro Queiroz Machado Avenida dois, s/nº - Vila dos Coqueiros</p>	2012	ÁREA 3


1.5. PATRIMÔNIO ATUALIZADO NO PERÍODO DE AÇÃO E PRESERVAÇÃO

ESTRUTURAS ARQUITETÔNICAS E URBANÍSTICAS (BI)		
FOTO	DESIGNAÇÃO ENDEREÇO	ÁREA
	01 – PARQUE DE EXPOSIÇÕES HOMERO SANTOS Rua 14, s/n Centro	ÁREA 01- SEÇÃO A
	02 – ABRIGO JERONIMO DE PAULA ASSUNÇÃO Rua 10, n 05	ÁREA 01- SEÇÃO A
	03 – GINÁSIO POLIESPORTIVO JOÃO ETERNO DE OLIVEIRA Avenida do Contorno, Praça. Jácomo Agrelli.	ÁREA 01- SEÇÃO A
	04 – IGREJA MATRIZ DE SANTO ANTÔNIO Praça da Matriz, s/n Centro	ÁREA 01- SEÇÃO B

BENS MÓVEIS E INTEGRADOS (BM BIN)		
FOTO	DESIGNAÇÃO ENDEREÇO	ÁREA
	01 – IMAGEM DE SÃO BOM JESUS DA LAPA Rua 14, s/n Centro	ÁREA 01- SEÇÃO A
	02 – VITRAIS Praça da Matriz, s/n Centro	ÁREA 01- SEÇÃO B

	<p>03 – IMAGEM DE BRONZE SANTO ANTÔNIO Praça da Matriz, s/n Centro</p>	<p>ÁREA 01- SEÇÃO B</p>
---	--	-------------------------

CONJUNTOS PAISAGÍSTICOS (CP)

FOTO	DESIGNAÇÃO ENDEREÇO	ÁREA
	<p>01 – PRAÇA DA MATRIZ Delimitada pelas Avenidas 7 e 9 e pelas ruas 8 e 10.</p>	<p>ÁREA 01- SEÇÃO B</p>

BEM IMATERIAL (IMA)

FOTO	DESIGNAÇÃO ENDEREÇO	ÁREA
	<p>01 – EXPOITA Rua 14, s/n Centro</p>	<p>ÁREA 01- SEÇÃO A</p>